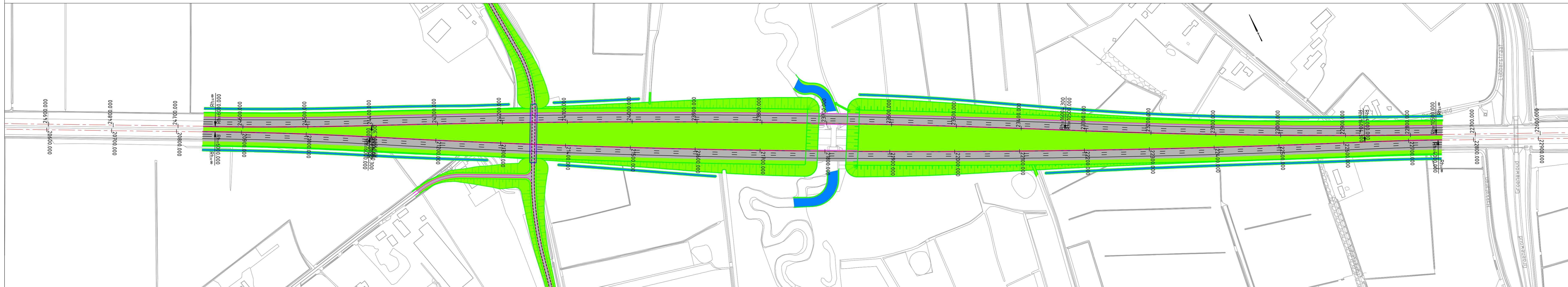
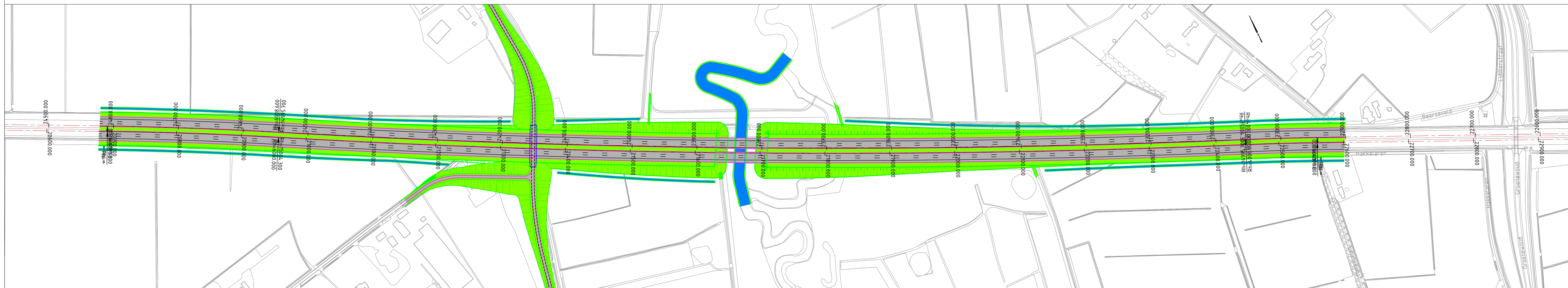


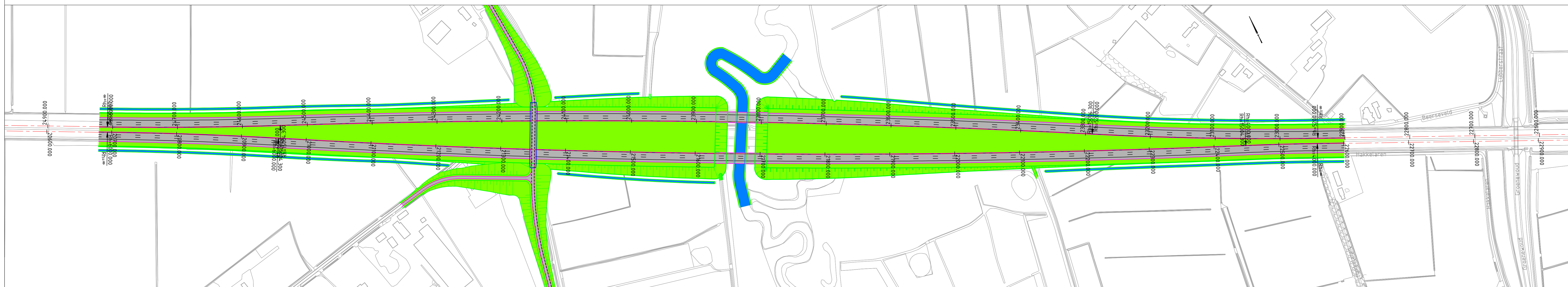
Variant A: Beide rijbanen A58 naar het zuiden, Beerze op huidige locatie



Variant B: HRR naar noord, HRL naar zuid, Beerze op huidige locatie



Variant C: Beide rijbanen A58 naar het zuiden, Beerze naar het westen



Variant D: HRR naar noord, HRL naar zuid, Beerze naar het westen

	bestaande situatie		bestaand spoor
	nieuwe situatie		duiker
	assen en kilometering		Plangrens
	bestaande situatie		geleiderail
	bestaande situatie		grondkerende constructie

Maten in meters tenzij anders aangegeven
 Hoogtemaatvoering in meters t.o.v. n.a.p.
 Hoeken aangegeven in graden
 Coördinaten in meters t.o.v. rijksdriehoekensstelsel

- X-situatieoverzicht
- X-DGT-ENHOUVEN-TILBURG
- X-DWM ASBBL3EH0 TOTAAL V301_2D MX
- X-DWM ASBBL3EHA TOTAAL V301_2D MX
- X-DWM ASBBL3EHB TOTAAL V301_2D MX
- X-DWM ASBBL3EHC TOTAAL V301_2D MX
- X-ALM ASBBL3EHC TOTAAL V301_2D MX
- X-ALM ASBBL3EHA TOTAAL V301_2D MX
- X-ALM ASBBL3EHB TOTAAL V301_2D MX

Schaal 1:2500

Overzicht situatie